

N=114.5000

N=114.4900

Ø=71.000

Ø=71.000

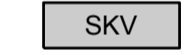
Tegnforklaring

Reguleringsplan PBL 2008


§12-5. Nr. 1 - Bebyggelse og anlegg
Kombinert bebyggelse og anleggsformål




§12-5. Nr. 2 - Samferdselsanlegg og teknisk infrastruktur



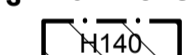
§12-5. Nr. 3 - Grønnstruktur



Grønnstruktur




Turveg



Vegetasjonsskjerm

§12-6 - Hensynssoner



Frisikt

Linjesymbol



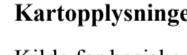
RpGrense



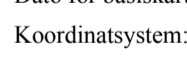
RpFormalGrense



RpSikringGrense



Byggegrense



Frisiklinje



Måle og avstandslinje

Punktsymboler



Vegstengingfysisk sperre



Avkjørsel - både inn og utkjøring

Annen informasjon - ikke juridisk bindende



Eiendomsgrense

Kartopplysninger

Kilde for basiskart: Statens kartverk

Dato for basiskart: 21.06.2016

Koordinatsystem: UTM sone 32 basert på EUREF89/WGS84

Høydegrunnlag: NN2000

Ekvidistanse 1 m

Kartmålestokk: 1:1000 (A1)



Detaljregulering
Vister næringspark
Med tilhørende reguleringsbestemmelser

Arealplan-ID:
0105_010531018

Forslagstiller:
Bjørnstad entreprenorpark AS

SAKSBEHANDLING ETTER PLAN- OG BYGNINGSLOVEN

Dato	Revisjon	SAKS-NR.	DATO	SIGN.
Dato	Revisjon			
Dato	Revisjon			
Dato	Revisjon	Gamle kongevei: Adkomststip tatt ut, utvidet frisikt	19.10.2018	NOJARD
Kommunestyret sitt vedtak			13.12.2018	
Ny 2. gangs behandling				
Offentlig ettersyn fra til				
2. gangs behandling				
Offentlig ettersyn fra 25.06.2018 til 27.08.2018				
1. gangs behandling				
Kunngjøring av oppstart av planarbeid				
Oppstartsmøte				
PLANEN ER UTARBEIDET AV: SWECO				
		TEGNNR.	DATO	SIGN.
		R01	19.10.2018	NOJARD

Det bekreftees at planen er i samsvar med kommunestyrets vedtak av

Date: _____ Plannr: _____